



ANEXO UNO

**PROCEDIMIENTO PARA LA DISTRIBUCIÓN DE
DOCUMENTACIÓN Y MATERIALES A MESAS
RECEPTORAS DE VOTO, ASISTENCIA Y
MECANISMOS DE RECOLECCIÓN PARA LA
CONSULTA DE PRESUPUESTO PARTICIPATIVO 2026**

JUNIO, 2026.



Contenido

Presentación	3
Antecedentes	3
I. Marco Normativo	6
II. Objetivos	7
III. Glosario	7
IV. Distribución de la documentación y materiales consultivos	8
V. Asistencia a MRV	11
VI. Mecanismos de recolección	11
VII. Conclusión	13
VIII. Anexos	13



Presentación

Con base en el artículo 289 de la *Ley de Instituciones y Procedimientos Electorales del Estado de Campeche* (LIPEEC), artículo 41, numeral 1 del Reglamento Interior del Instituto Electoral del Estado de Campeche (RIIEEC), artículo 15, fracción XV del *Reglamento del Instituto Electoral del Estado de Campeche para la Consulta de Presupuesto Participativo de los Municipios del Estado de Campeche* y la demás normativa aplicable, se emite el presente documento, intitulado *PROCEDIMIENTO PARA LA DISTRIBUCIÓN DE DOCUMENTACIÓN Y MATERIALES A MESAS RECEPTORAS DE VOTO, ASISTENCIA Y MECANISMOS DE RECOLECCIÓN PARA LA CONSULTA DE PRESUPUESTO PARTICIPATIVO 2026*, con la finalidad de determinar los pasos e identificar los elementos y funciones requeridas en la ejecución del procedimiento que se llevará a cabo para distribuir la documentación y materiales a las Mesas Receptoras de Voto (MRV), brindar asistencia a las MRV y al finalizar la Jornada Consultiva, a celebrarse el 05 de julio del 2026, trasladar los paquetes y demás material utilizado en la Consulta de Presupuesto Participativo al Consejo Consultivo Estatal.

Antecedentes

El pasado 10 de diciembre de 2024, se publicó en el Periódico Oficial del Estado No. 2309, tercera Sección, la *Ley de Presupuesto Participativo para los municipios del Estado de Campeche*, expedida mediante decreto 21 de la LXV Legislatura del Congreso del Estado de Campeche. En ella, se señaló lo siguiente:

“Artículo 5. Son autoridades en materia de Presupuesto Participativo las siguientes:

...

IV. El Instituto Electoral del Estado de Campeche.

Artículo 9. El Instituto Electoral del Estado de Campeche es el órgano público en materia de presupuesto participativo.

Artículo 10. Corresponde al Instituto Electoral del Estado de Campeche:

I. Difundir el mecanismo denominado Presupuesto Participativo;

II. Asesorar y capacitar en materia de Presupuesto Participativo y Procesos Electorales a los HH. Ayuntamientos de los Municipios y demás órganos que participen en estos procesos; y

III. Con arreglo a lo dispuesto en la normatividad aplicable, el Instituto Electoral del Estado de Campeche convocará el tercer domingo de mayo de cada año a la Consulta Ciudadana del Presupuesto Participativo, cuyo objeto será definir los proyectos específicos en que se aplicarán los recursos del presupuesto participativo correspondiente al ejercicio fiscal inmediato posterior en todos y cada uno de los Municipios en que se divide el territorio del Estado de Campeche.

El Instituto Electoral del Estado de Campeche, será la autoridad con facultades para organizar, desarrollar y vigilar el proceso de consulta, así como computar y declarar los resultados.

Cuando convergieran en un mismo año el proceso electoral ordinario, el ejercicio electoral del Presupuesto Participativo podrá cambiar de fecha, previo acuerdo con los HH. Ayuntamientos de los Municipios del Estado.”

El 12 de septiembre de 2025, el Consejo General, en su 8ª Sesión Extraordinaria, aprobó el Acuerdo CG/016/2025 relativo al proyecto de Presupuesto de la Consulta de Presupuesto Participativo para los Municipios del Estado de Campeche, correspondiente al ejercicio fiscal 2026.



Como consecuencia, el Consejo General del Instituto Electoral del Estado de Campeche en su 10ª sesión extraordinaria, celebrada el 13 de noviembre de 2025, aprobó mediante *Acuerdo CG/024/2025*, el *REGLAMENTO DEL INSTITUTO ELECTORAL DEL ESTADO DE CAMPECHE PARA LA CONSULTA DE PRESUPUESTO PARTICIPATIVO DE LOS MUNICIPIOS DEL ESTADO DE CAMPECHE*, en el que se señala lo siguiente:

"Artículo 15.- Corresponde a la Dirección de Organización Electoral:

...

V. Supervisar y coordinar el funcionamiento de los Consejos Consultivos;

...

X. Coordinar y supervisar la entrega de la documentación y material electoral a los Consejos Consultivos, y de éstos a las Mesas Receptoras;

XI. Coordinar la entrega de las listas nominales a los Consejos Consultivos y la recuperación de las mismas al finalizar la Jornada Consultiva;

XII. Vigilar y verificar la recolección de la documentación y expedientes de la Mesa Receptora para su entrega a los Consejos Consultivos;

...

Artículo 29.-Corresponde a los Consejos Consultivos:

IX. Entregar a las mesas receptoras la lista nominal, la documentación y material de la Consulta;"

El 19 de noviembre de 2025, el Consejo General, aprobó en su 11ª Sesión Extraordinaria el Acuerdo CG/027/2025, relativo al Proyecto de Presupuesto respecto a la Consulta de Presupuesto Participativo para los Municipios del Estado de Campeche, correspondiente al Ejercicio Fiscal 2026, en cumplimiento a la sentencia emitida por el Tribunal Electoral del Estado de Campeche, con número de expediente TEEC/RAP/7/2025.

El 29 de diciembre de 2025, se publicó en el Periódico Oficial del Estado de Campeche, el Decreto número 183 emitido por la LXV Legislatura del Congreso del Estado de Campeche, por el que se expidió la Ley de Presupuesto de Egresos, la cual específicamente en su artículo 2º, párrafo quinto y en términos de lo establecido en los Anexos correspondientes a dicha Ley, asignó para el total de las actividades del IEEC para el ejercicio fiscal 2026, la cantidad de \$157,245,344.00 (Son: CIENTO CINCUENTA Y SIETE MILLONES, DOSCIENTOS CUARENTA Y CINCO MIL, TRESCIENTOS CUARENTA Y CUATRO PESOS 00/100 M.N.), monto que incluyó para la Consulta de Presupuesto Participativo, la cantidad de \$3,000,000 (SON: TRES MILLONES DE PESOS 00/100 M.N.).

En consecuencia, mediante memorándum DEAPPAP/0025/2026, la Dirección Ejecutiva de Administración, Prerrogativas de Partidos y Agrupaciones Políticas dio a conocer a la Dirección Ejecutiva de Organización Electoral, Partidos y Agrupaciones Políticas, la reducción presupuestal de un 92.2%, respecto al proyecto de Presupuesto de la Consulta de Presupuesto Participativo para los Municipios del estado de Campeche, aprobado el 12 de septiembre de 2025, en la 8ª sesión extraordinaria del Consejo General del Instituto Electoral del Estado de Campeche, a través del Acuerdo CG/016/2025, correspondiente al ejercicio fiscal 2026, modificado el 19 de noviembre mediante Acuerdo CG/027/2025, en la 11ª sesión extraordinaria del mismo Consejo General, en cumplimiento a la sentencia emitida por el Tribunal Electoral del Estado de Campeche con número de expediente TEEC/RAP/7/2025 y, posteriormente, modificado y aprobado mediante Acuerdo CG/A003/2026, en la 1ª sesión ordinaria del Consejo General del IEEC, celebrada el 29 de enero de 2026, derivado de la asignación de presupuesto por parte de la LXV Legislatura del Estado de Campeche.

El 27 de febrero de 2026, en su 1ª sesión extraordinaria, el Consejo General del Instituto Electoral del Estado de Campeche aprobó mediante Acuerdo CG/A006/2026 modificaciones transitorias al Reglamento del



Instituto Electoral del Estado de Campeche para la Consulta de Presupuesto Participativo de los Municipios del Estado de Campeche para el ejercicio 2026.

Mediante oficio PCG/206/2026, la Presidencia del Consejo General del Instituto Electoral del Estado de Campeche solicitó la gestión de un Convenio de Colaboración en el que sea proporcionada la lista nominal de electores con datos acotados del estado de Campeche, dividida por localidades para ser utilizada en una aplicación móvil denominada APP CONSULTA "LINODI" en la Consulta de Presupuesto Participativo 2026.

En seguimiento al oficio PCG/206/2026, el Instituto Nacional Electoral, respondió con el similar INE/JL-CAMP/OF/VE/482/2026, en el que solicitó la requisición de la declaratoria de confidencialidad y la llave pública respectiva con el objeto de dar continuidad oportuna a la entrega de un nominativo de Lista Nominal con datos acotados de toda la entidad de Campeche, con el corte al 30 de abril de 2026.

El 29 y 30 de abril de 2026, mediante oficios y escritos de los Consejos Municipales Participativos de los municipios y los HH. Ayuntamientos de Calakmul, Calkiní, Campeche, Candelaria, Champotón, Escárcega, Hecelchakán, Hopelchén, Palizada, Seybaplaya y Tenabo, se recibieron los Dictámenes de los Comités Técnicos Evaluadores de dichos municipios, en los que se determinaron proyectos a someter a la Consulta de Presupuesto Participativo 2026 para los municipios de Campeche, Candelaria, Champotón, Escárcega, Hecelchakán, Palizada y Seybaplaya, así como la manifestación de los municipios de Calakmul, Calkiní, Hopelchén y Tenabo de no someter proyectos a Consulta en el año 2026.

El 5 de mayo de 2026 se recibió escrito de fecha 30 de abril de 2026, signado por la Presidencia del H. Ayuntamiento de Dzitbalché, en el que se hizo de conocimiento al Instituto Electoral del Estado de Campeche que durante el año 2026 el H. Ayuntamiento en comento se enfocará en la actualización del marco normativo interno y en consecuencia no será ejecutada la Jornada Consultiva de Presupuesto Participativo 2026 en el municipio de Tenabo.

El 7 de mayo de 2026, en su 4ª sesión extraordinaria, el Consejo General del Instituto Electoral del Estado de Campeche dio a conocer su INFORME DEL CONSEJO GENERAL DEL INSTITUTO ELECTORAL DEL ESTADO DE CAMPECHE, POR EL QUE SE DA A CONOCER LOS HH. AYUNTAMIENTOS QUE PRESENTARON PROYECTOS CON MOTIVO DE LA CONSULTA DE PRESUPUESTO PARTICIPATIVO PARA LOS MUNICIPIOS DEL ESTADO DE CAMPECHE, PARA EL AÑO 2026.

El 8 de mayo de 2026, se recibió por parte del Consejo Municipal Participativo del municipio de Carmen, el Dictamen que contiene la determinación de viabilidad de los proyectos, así como el listado de los proyectos susceptibles a elegir en la Consulta de Presupuesto Participativo 2026.

El 13 de mayo de 2026, se recibió oficio INE/DERFE/STN/15607/2026, fechado 11 de mayo de 2026, en el que se recibió respuesta al oficio PCG/206/2026, en el sentido de ser viable proporcionar la Lista Nominal de Electores con Datos Acotados y en el entendido de que ésta no contiene información confidencial se adjuntó liga electrónica para su descarga bajo los términos de confidencialidad establecidos.

El 15 de mayo de 2026, en su 5ª sesión extraordinaria, el Consejo General Instituto Electoral del Estado de Campeche aprobó mediante Acuerdo CG/A014/2026, el uso de urnas electrónicas para la Consulta de Presupuesto Participativo para los municipios del estado de Campeche para el año 2026.

El 15 de mayo de 2026, en su 7ª sesión extraordinaria, el Consejo General del Instituto Electoral del Estado de Campeche aprobó mediante Acuerdo CG/A017/2026, la inclusión del proyecto presentado por el Consejo



Municipal Participativo del municipio de Carmen, con motivo de la Consulta de Presupuesto Participativo para los municipios del estado de Campeche para el año 2026.

El 17 de mayo de 2026, en su 8ª sesión extraordinaria, el Consejo General del Instituto Electoral del Estado de Campeche emitió las Convocatorias dirigidas a la ciudadanía para participar en la Jornada Consultiva del Presupuesto Participativo 2026, de los Municipios de: Campeche, Candelaria, Champotón, Escárcega, Hecelchakán, Palizada, Seybaplaya y Carmen.

El 20 de mayo de 2026, en su 9ª sesión extraordinaria, el Consejo General del Instituto Electoral del Estado de Campeche, aprobó mediante Acuerdo CG/A020/2026, los modelos y formatos de la documentación, así como el diseño de pantalla e impresión de la urna electrónica que se utilizarán en la Consulta de Presupuesto Participativo 2026 en el estado de Campeche.

El 26 de mayo de 2026, en su 10ª sesión extraordinaria, el Consejo General del Instituto Electoral del Estado de Campeche, designó mediante Acuerdo CG/A021/2026, a la Presidencia y las Consejerías Consultivas que integran el Consejo Consultivo Estatal, para la Consulta de Presupuesto Participativo 2026.

El 28 de mayo de 2026, la Secretaría de Educación de la Administración Pública del Estado de Campeche (SEDUC) y el Instituto Electoral del Estado de Campeche firmaron un Convenio de Apoyo y Colaboración con el fin de establecer el uso de espacios educativos administrados por la SEDUC como sede las mesas receptoras de voto de la Consulta de Presupuesto Participativo 2026.

El 29 de mayo de 2026, el Consejo Consultivo Estatal celebró su sesión de instalación y mediante Acuerdo CCE/A001/2026, se aprobó la designación de su Secretaría para la Consulta de Presupuesto Participativo 2026.

Del 02 al 10 de junio de 2026, personal de la Dirección Ejecutiva de Organización Electoral, Partidos y Agrupaciones Políticas realizó recorridos a las Escuelas, contempladas en el Convenio celebrado con la SEDUC, como sedes de las Mesas receptoras de Voto con la finalidad de obtener las respectivas anuencias.

El 12 de junio de 2026, en su 12ª sesión extraordinaria, el Consejo General del Instituto Electoral del Estado de Campeche, aprobó mediante Acuerdo CG/A023/2026, la ubicación, distribución y cobertura de las Mesas Receptoras de Voto para la Consulta de Presupuesto Participativo 2026.

I. Marco Normativo

- Constitución Política de los Estados Unidos Mexicanos, Artículos 41 Bases V, párrafo primero, Apartado C, que se tienen aquí por reproducidos como si a la letra se insertasen para todos los efectos legales a que haya lugar.
- Constitución Política del Estado de Campeche, Artículos 7, 18 fracción VII, 24 fracción VII, 105, fracción VII y 108, que se tienen aquí por reproducidos como si a la letra se insertasen para todos los efectos legales a que haya lugar.
- Ley General de Instituciones y Procedimientos Electorales, Artículos 1, 2, 4, 5, 6, 7 numeral 4, 98, numeral 1 y 2, 99, 104 numeral 1, inciso a) y r), que se tienen aquí por reproducidos como si a la letra se insertasen para todos los efectos legales a que haya lugar.
- Ley de Instituciones y Procedimientos Electorales del Estado de Campeche, Artículos 1, 3, 243 fracciones III, V y VI, 244, 247, 249, 250 fracciones V y XX, 254, 272, 278 fracciones II, XXXI y XXXVII, 289 fracción XIII que se tienen aquí por reproducidos como si a la letra se insertasen para todos los efectos legales a que haya lugar.



- Ley de Presupuesto Participativo para los Municipios del Estado de Campeche, Artículos 5, 9 y 10 que se tienen aquí por reproducidos como si a la letra se insertasen para todos los efectos legales a que haya lugar.
- Reglamento del Instituto Electoral del Estado de Campeche para la Consulta de Presupuesto Participativo de los Municipios del Estado de Campeche, Artículos 15 fracciones X, XI y XII, 41 fracción X, 29 fracciones II, III, IX, XII y XIV, 32, 33, 36, 44, 45, 48, 49, 50, 51, 52, 53, 54 y 55 que se tienen aquí por reproducidos como si a la letra se insertasen para todos los efectos legales a que haya lugar.
- Reglamento Interior del Instituto Electoral del Estado de Campeche, Artículos 1, 3, 7, 41 numeral 1, fracciones I y XXIX, que se tienen aquí por reproducidos como si a la letra se insertasen para todos los efectos legales a que haya lugar.

II. Objetivos

General

- Determinar el procedimiento que se llevará a cabo en la distribución de la documentación y materiales a las mesas receptoras de voto, asistencia y mecanismos de recolección para la Consulta de Presupuesto Participativo a celebrarse en el año 2026.

Específicos

- Determinar los pasos para la distribución de la documentación y materiales a las Mesas receptoras de Voto para la Consulta de Presupuesto Participativo 2026.
- Determinar las actividades relativas a la asistencia brindada a las Mesas Receptoras de Voto para la Consulta de Presupuesto Participativo 2026.
- Determinar los mecanismos de recolección a implementar en la Consulta de Presupuesto Participativo 2026.

III. Glosario

- **CAF.** Centro de Acopio Fijo.
- **CAI.** Centro de Acopio Itinerante.
- **CCE.** Consejo Consultivo Estatal.
- **COE.** Coordinación de Organización Electoral.
- **COEPAP.** Comisión de Organización Electoral, Partidos y Agrupaciones Políticas.
- **Cómputo.** Cómputo de los resultados de la Consulta de Presupuesto Participativo de un municipio.
- **Consulta.** Consulta de Presupuesto Participativo.
- **DEECPC.** Dirección Ejecutiva de Educación Cívica y Participación Ciudadana.
- **DEOEPAP.** Dirección Ejecutiva de Organización Electoral, Partidos y Agrupaciones Políticas.
- **IEEC.** Instituto Electoral del Estado de Campeche.



- **INE.** Instituto Nacional Electoral.
- **Jurisdicción.** Ámbito geográfico en el que se dividió un municipio para la entrega de sus proyectos cuando estos no fueron presentados a nivel municipal. Cada jurisdicción genera un listado diferenciado de resultados.
- **LINODI.** Aplicación móvil “Consulta LINODI” para el uso de la Lista Nominal Digital.
- **LIPEEC.** Ley de Instituciones y Procedimientos Electorales del Estado de Campeche.
- **LNEDA.** Lista Nominal de Electores con Datos Acotados.
- **LPPMEC.** Ley de Presupuesto Participativo para los Municipios del Estado de Campeche.
- **MRV.** Mesa Receptora de Voto.
- **OPLE.** Organismo(s) Público(s) Locales Electoral(es).
- **PyP2026.** Políticas y Programas Generales para el Ejercicio Fiscal 2026.
- **RCPMEC.** Reglamento del Instituto Electoral del Estado de Campeche para la Consulta del Presupuesto Participativo de los Municipios del Estado de Campeche.
- **RIIEEC.** Reglamento Interior del Instituto Electoral del Estado de Campeche.
- **SPEN.** Servicio Profesional Electoral Nacional.
- **UTSC.** Unidad de Tecnología, Sistemas y Cómputo del IEEC.

IV. Distribución de la documentación y materiales consultivos

El CCE tiene entre sus atribuciones el entregar a las MRV la lista nominal, la documentación y el material de la Consulta.

Respecto a los materiales consultivos este Instituto Electoral, a propuesta de la DEOEPA, determinó reutilizar aquellos resguardados en la bodega central del IEEC, los cuales fueron recuperados de procesos electorales anteriores. La cantidad de materiales consultivos a suministrar por cada MRV será:

- 1 urna consultiva.
- 1 paquete consultivo.
- 1 base porta urna.

Por otro lado, el Consejo General del IEEC, mediante Acuerdo CG/A014/2026, determinó para la Consulta no utilizar versión impresa de la lista nominal y en su lugar usar la LNEDA mediante la aplicación móvil LINODI. Por este motivo, se considerará dentro del material a entregar a las MRV, los dispositivos móviles, cuyas características serán determinadas por la UTSC, para el uso de la aplicación de consulta LINODI, los cuales se muestran a continuación:

- 1 Dispositivo móvil principal.
- 1 Cargador de dispositivo móvil.
- 1 Dispositivo móvil secundario. (Plan de contingencia)
- 1 Laptop (Plan de contingencia).

Adicionalmente, el Consejo General del IEEC, mediante Acuerdo CG/A014/2026, aprobó el uso de urnas electrónicas para la Consulta. Por tal motivo, estos dispositivos y sus insumos también serán contemplados en los materiales a entregar en las MRV. El número de urnas electrónicas e insumos para el funcionamiento



de las mismas para cada MRV, la cual deberá considerar un plan de contingencia para atender los fallos o incidencias que pudieran presentarse, será el siguiente:

- 1 urna electrónica principal.
- 1 urna electrónica de respaldo (Plan de contingencia).
- Insumos para el funcionamiento.
 - 1 planta generadora de energía.
 - 1 Extensión.
 - 1 Bidón.
 - 1 Gasolina o recurso para comprar gasolina.
 - 1 Batería o UPS.

Derivado de lo anterior, el Consejo General del IEEC, mediante Acuerdo CG/A020/2026, aprobó los modelos y formatos de la documentación, así como el diseño de pantalla e impresiones de la urna electrónica que se utilizarán en la Consulta. La documentación se entregará dentro del paquete consultivo correspondiente a cada MRV. El armado e integración de los paquetes correrá a cargo de la CCE y la cantidad a suministrar por MRV será determinado por la DEOEPAP.

Para la operatividad de las MRV, de igual forma se les dotará a cada una del siguiente material de escritorio:

- 1 Cinta de empaque transparente.
- 2 Gomas.
- 2 Lápices.
- 2 Sacapuntas.
- 1 Marcador permanente tinta negra.
- 1 Tijeras.
- 2 Bolsas de plástico negra (para basura).
- 2 Tintas para sellos.

En el cuadro 01 se muestra la lista de documentos y materiales, incluyendo dispositivos móviles, urnas electrónicas con sus respectivos insumos y material de escritorio a entregar a las MRV.

Cuadro 01
Dotación de documentación y materiales por MRV

Cantidad	Documentación Consultiva
2	Acta de Jornada y Clausura de Mesa Receptora de Voto para la Consulta de Presupuesto Participativo 2026
2	Acta de las y los Electores para la Consulta de Presupuesto Participativo 2026
2	Cartel de ubicación de Mesa Receptora de Voto para la Consulta de Presupuesto Participativo 2026
2	Cartel guía de proyectos para la Consulta de Presupuesto Participativo 2026
2	Cartel de resultados de Mesa Receptora de Voto para la Consulta de Presupuesto Participativo 2026
2	Cartel guía de emisión de Voto en Mesa Receptora de Voto para la Consulta de Presupuesto Participativo 2026
2	Recibo de documentación y materiales consultivos entregados a la Persona Responsable de la Mesa Receptora de Voto para la Consulta de Presupuesto Participativo 2026
1	Sobre para códigos de urna electrónica para la Consulta de Presupuesto Participativo 2026
1	Sobre para testigos de voto sacados de la urna de la Consulta de Presupuesto Participativo 2026
1	Sobre para Expediente de Mesa Receptora de Voto de la Consulta de Presupuesto Participativo 2026



Cantidad	Material Consultivo
1	Urna
1	Base porta urna
1	Caja paquete
Cantidad	Materiales de escritorio
1	Cinta de empaque transparente
2	Goma
2	Lápiz
2	Sacapuntas
1	Marcador permanente tinta negra
1	Tijeras
2	Bolsa de plástico negra (para basura)
2	Tinta para sello
Cantidad	Material electrónico
2	Dispositivos móviles
1	Cargador de dispositivo móvil
1	Laptop
2	Urna electrónica
1	Planta generadora de energía.
1	Extensión.
1	Bidón.
1	Gasolina o recurso para comprar gasolina.
1	Batería o UPS.

Fuente: Elaborado por la Coordinación de Organización Electoral.

El Consejo General del IEEC aprobará 2 personas por MRV, dentro del personal de oficinas centrales, para que se encarguen de la distribución y entrega de la documentación y materiales a las MRV asignadas. La cantidad de MRV para la Consulta será de 23, lo que da un total de 46 personas aprobadas para la distribución. En el cuadro 02 que se muestra a continuación se puede ver la cantidad de MRV, así como la cobertura de cada una de ellas.

Cuadro 02
Listado de MRV

Municipio	Unidad Territorial	Mesa Receptora de Voto (MRV)	Localidad	Sección Electoral
Campeche	01	01	San Francisco de Campeche.	Sección 0022.
		02	San Francisco de Campeche.	Sección 0550.
		03	San Francisco de Campeche.	Sección 0062.
		04	San Francisco de Campeche.	Sección 0047.
		05	San Francisco de Campeche.	Sección 0090.
		06	San Francisco de Campeche.	Sección 0126.
		07	San Francisco de Campeche.	Sección 0005.
Carmen	03	01	Ciudad del Carmen.	Sección 0240.
		02	Ciudad del Carmen.	Sección 0226.
Champotón	04	01	Champotón.	Sección 0312.
		02	Champotón.	Sección 0316.
Hecelchakán	05	01	Santa Cruz.	Sección 0371.
		02	Sodzil.	Sección 0374.
		03	Chuncanán.	Sección 0369.
		04	Ejido Blanca Flor.	Sección 0373.
		05	Dzotché.	Sección 0372.
Palizada	07	01	Palizada.	Sección 0428.



Municipio	Unidad Territorial	Mesa Receptora de Voto (MRV)	Localidad	Sección Electoral
Escárcega	09	01	Escárcega.	Sección 0451.
Candelaria	10	01	Vicente Lombardo Toledano.	Sección 0490.
		02	Arroyo de Cuba.	Sección 0301.
		03	Nuevo Comalcalco.	Sección 0537.
Seybaplaya	13	01	Seybaplaya.	Sección 0323.
		02	Villa Madero.	Sección 0327.

Fuente: Elaborado por la Coordinación de Organización Electoral.

La distribución de la documentación y materiales iniciará en las instalaciones del CCE y concluirá con la entrega a las personas responsables de MRV. Para ello, se deberá implementar una logística que considere tiempos y distancias de traslado.

V. Asistencia a MRV

La Jornada Consultiva son los actos mediante los cuales la ciudadanía con derecho a voto y que integran las localidades de los Municipios del Estado de Campeche, emiten su sufragio respecto de los proyectos determinados como viables y factibles a cargo del Presupuesto de egresos municipal correspondiente a esta modalidad.

Para ello, el IEEC convocó a la Jornada Consultiva para el día domingo 05 de julio de 2026 y las personas responsables de MRV deberán presentarse a más tardar a las 08:30 horas para iniciar con los preparativos para su instalación y poder iniciar la votación a las 09:00 horas. Las personas responsables de las MRV, no podrán retirarse de la misma sino hasta que ésta sea clausurada.

Durante toda la Jornada Consultiva las personas responsables de las MRV recibirán la votación de la ciudadanía correspondiente al ámbito de cobertura de la MRV, llenarán actas, clausurarán MRV y llenarán y colocarán el cartel de los resultados de la votación en su respectiva MRV.

Durante el desarrollo de estas actividades recibirán asistencia por parte de las personas de oficinas centrales del IEEC que se encargaron de la distribución, conforme a lo siguiente:

- Una de ellas se encargará de estar cerca de la urna electrónica con la finalidad de apoyar a la ciudadanía en su uso, sin que ello viole la secrecía del voto y además brindando orientación en el depósito de los testigos de voto dentro de la urna.
- La segunda persona brindará asistencia en las funciones que desempeñan las personas responsables de MRV, incluyendo el uso de la aplicación móvil LINODI.

Adicionalmente, este personal de asistencia será el enlace entre el IEEC, CCE y MRV, por lo que deberá mantener comunicación para informar de cualquier inconsistencia, incidencia o situación que se presente en la MRV.

Por lo anterior, con la finalidad de contar con personal calificado con un correcto desempeño en la asistencia las personas a desempeñar esta actividad deberán recibir capacitación por parte de la DEOEPAP, UTSC y DEECPC.

VI. Mecanismos de recolección



Con la finalidad de garantizar que los paquetes consultivos y las urnas electrónicas sean entregadas de manera inmediata a la conclusión de la Jornada Consultiva se ha determinado implementar puros CAI, el cual es un mecanismo móvil que recorre una ruta determinada para la recolección programada de paquetes consultivo, operado por las personas de oficinas centrales que se encuentran en las MRV brindando asistencia. Cada CAI se encargará de los paquetes y urnas electrónicas de una MRV.

Para ello, una vez clausuradas las MRV, las personas responsables de ellas entregarán de forma inmediata los paquetes consultivos y urnas electrónicas a las personas de oficinas centrales del IEEC que les brindaron asistencia, mediante una solicitud de apoyo para el traslado (Anexo 1).

Una de las personas de oficinas centrales del IEEC se encargará del paquete consultivo y la otra se encargará de la urna electrónica y demás materiales. Las personas responsables de MRV, apoyarán en el cargado y depósito de los materiales dentro del vehículo del mecanismo de recolección.

En total se definen 23 CAI para el traslado de los paquetes y materiales de la Consulta. Para cada Centro de Acopio itinerante se genera una Cédula de Información (Anexo 2).

En el cuadro 03 se puede observar el listado de CAI a implementar como mecanismo de recolección en la Consulta.

Cuadro 03
Lista de Centros de Acopio Itinerante para la Consulta

CAI	MRV que atiende	Tiempo de traslado	Distancia de traslado
01	Campeche-01-01	00:11 horas	3.5 km
02	Campeche-01-02	00:19 horas	5.4 km
03	Campeche-01-03	00:18 horas	5.4 km
04	Campeche-01-04	00:05 horas	1.7 km
05	Campeche-01-05	00:14 horas	4.9 km
06	Campeche-01-06	00:18 horas	10.2 km
07	Campeche-01-07	00:17 horas	7.1 km
08	Carmen-03-01	03:06 horas	210 km
09	Carmen-03-02	03:04 horas	210 km
10	Champotón-04-01	01:02 horas	64.4 km
11	Champotón-04-02	00:59 horas	64.6 km
12	Hecelchakán-05-01	00:49 horas	59.3 km
13	Hecelchakán-05-02	00:59 horas	60.7 km
14	Hecelchakán-05-03	01:12 horas	71.9 km
15	Hecelchakán-05-04	01:12 horas	71.9 km
16	Hecelchakán-05-05	01:13 horas	83.6 km
17	Palizada-07-01	05:02 horas	357.0 km
18	Escárcega-07-01	02:44 horas	160.0 km
19	Candelaria 10-01	03:16 horas	204.0 km
20	Candelaria 10-02	05:38 horas	357.0 km
21	Candelaria 10-03	05:05 horas	335.0 km
22	Seybaplaya 13-01	00:36 horas	34.2 km
23	Seybaplaya 13-02	00:46 horas	47.5 km

Fuente: Elaborado por la Coordinación de Organización Electoral.

Por lo señalado y con la finalidad de contar con personal calificado con un correcto desempeño en la operación de los CAI, el personal de oficinas centrales que operará los mecanismos de recolección deberá recibir capacitación por parte de la DEOEPAP.



VII. Conclusión

Con base en las atribuciones conferidas a la DEOEPAP, considerando los recursos con los que se cuenta para el desempeño de las actividades, respecto a la Consulta de Presupuesto Participativo 2026, se da cumplimiento con el presente PROCEDIMIENTO PARA LA DISTRIBUCIÓN DE DOCUMENTACIÓN Y MATERIALES A MESAS RECEPTORAS DE VOTO, ASISTENCIA Y MECANISMOS DE RECOLECCIÓN PARA LA CONSULTA DE PRESUPUESTO PARTICIPATIVO 2026.

VIII. Anexos

Cuadro 04
Lista de anexos

Anexo	Nombre
Anexo A	Solicitud de apoyo para el traslado del paquete consultivo y urna electrónica a la sede del Consejo Consultivo Estatal.
Anexo B	Cédulas de Información de Centros de Acopio Itinerante

Fuente: Elaborado por la Coordinación de Organización Electoral de la DEOEPAP



Anexo A

SOLICITUD DE APOYO PARA EL TRASLADO DEL PAQUETE CONSULTIVO Y URNA ELECTRÓNICA A LA SEDE DEL CONSEJO CONSULTIVO ESTATAL

Siendo las ____:____ horas del día ____ de julio de 2026, yo
_____,
en mi calidad de responsable de la Mesa Receptora de Voto No. ____, correspondiente
a la Unidad Territorial ____ del municipio de _____,
Campeche, solicito apoyo para la recepción de _____ paquete(s) consultivo(s) y
_____ urna(s) electrónicas a la sede del Consejo Consultivo Estatal.

Nombre y firma de persona que solicita el traslado

Para quien realizará el traslado

RECIBO DE PAQUETE CONSULTIVO Y URNA ELECTRÓNICA

Fecha: _____ Hora: _____

Recibí de _____
_____ paquete(s) consultivo(s) y _____ urna(s) electrónica(s) utilizadas en la Mesa
Receptora de Voto No. ____, correspondiente a la Unidad Territorial ____ del
municipio de _____, Campeche.

Nombre y firma de quien recibe paquete(s)	Nombre y firma de quien recibe urna electrónica

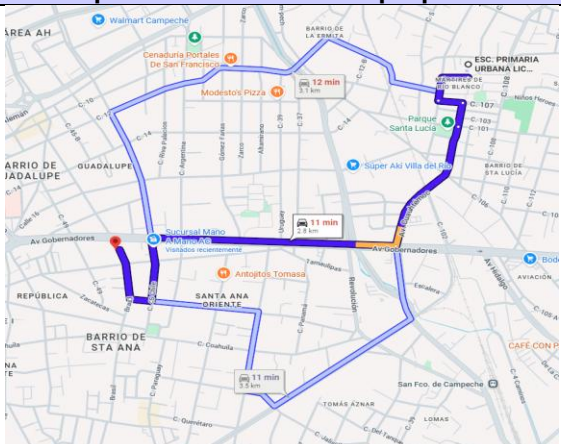
Para responsable de Mesa Receptora de Voto que solicita traslado



Anexo B

CÉDULAS DE INFORMACIÓN DE CENTRO DE ACOPIO ITINERANTE

**Cédula de Información de Centro de Acopio Itinerante**

CAI 01					
Municipio de funcionamiento			Unidad Territorial	MRV	
Campeche			01	01	
Punto de partida del recorrido					
Primaria Licenciado Carlos Sansores Pérez, Retorno de la calle 108 sin número, fraccionamiento Mártires del Río Blanco, colonia Santa Lucia, C.P. 24024, Campeche, Campeche, entre calle Villacabra y Privada 3 de la 104, cerca del tanque de agua.					
Destino inmediato de entrega de paquetes (En caso de no ser el destino final)			Destino final de entrega de paquetes		
No aplica			Destino final: Calle Brasil o Calle 47 No. 92, Col. Santa Ana, C.P. 24050 San Francisco de Campeche, Campeche. 19.842712, -90.528104		
Coordenada	No aplica		Coordenada	19.8427725494994, -90.52820109186786	
Ámbito geográfico que atenderá		Secciones del Distrito Electoral Local 01			
Mesas Receptoras de Voto (MRV) programadas					
Clave			Coordenada		
Campeche-01-01			19.85022034568307, -90.51419842829239		
Datos aproximados del domicilio de las MRV al destino de entrega			Números telefónicos de contacto	Vehículo programado	
MRV	Tiempo	Distancia	CCE	Cantidad	Tipo
Campeche-01-01	Destino Final 00:11 horas	Destino Final 3.5 km	Por definir	1	Por definir
Personal requerido para operar el Centro de Acopio Itinerante					
Cantidad:	2	Responsable:	Por definir		
		Auxiliar:	Por definir		
Tipo de custodia programada			Secretaría de Seguridad Pública		
Mapa de ruta de traslado propuesta					
					

**Cédula de Información de Centro de Acopio Itinerante**

CAI 02					
Municipio de funcionamiento			Unidad Territorial	MRV	
Campeche			01	02	
Punto de partida del recorrido					
Jardín de Niños Edelmira Toraya de Espínola Calle Coba número 1, colonia ampliación Kala 1, Localidad San Francisco de Campeche C.P. 24087, Campeche, a una cuadra de la cancha techada de Colonial Campeche.					
Destino inmediato de entrega de paquetes (En caso de no ser el destino final)			Destino final de entrega de paquetes		
No aplica			Destino final: Calle Brasil o Calle 47 No. 92, Col. Santa Ana, C.P. 24050 San Francisco de Campeche, Campeche. 19.842712, -90.528104		
Coordenada	No aplica		Coordenada	19.8427725494994, -90.52820109186786	
Ámbito geográfico que atenderá		Secciones del Distrito Electoral Local 02			
Mesas Receptoras de Voto (MRV) programadas					
Clave			Coordenada		
Campeche-01-02			19.84582333270577, -90.48914200430768		
Datos aproximados del domicilio de las MRV al destino de entrega			Números telefónicos de contacto	Vehículo programado	
MRV	Tiempo	Distancia	CCE	Cantidad	Tipo
Campeche-01-02	Destino Final 00:19 horas	Destino Final 5.4 km	Por definir	1	Por definir
Personal requerido para operar el Centro de Acopio Itinerante					
Cantidad:	2	Responsable:	Por definir		
		Auxiliar:	Por definir		
Tipo de custodia programada			Secretaría de Seguridad Pública		
Mapa de ruta de traslado propuesta					

**Cédula de Información de Centro de Acopio Itinerante**

CAI 03					
Municipio de funcionamiento			Unidad Territorial	MRV	
Campeche			01	03	
Punto de partida del recorrido					
Primaria Manuel Gual Vidal, Calle 20 de noviembre número 38, colonia Esperanza, San Francisco de Campeche, C.P. 24080, Campeche, Campeche, entre calle 1 A y 1.					
Destino inmediato de entrega de paquetes (En caso de no ser el destino final)			Destino final de entrega de paquetes		
No aplica			Destino final: Calle Brasil o Calle 47 No. 92, Col. Santa Ana, C.P. 24050 San Francisco de Campeche, Campeche. 19.842712, -90.528104		
Coordenada	No aplica		Coordenada	19.8427725494994, -90.52820109186786	
Ámbito geográfico que atenderá		Secciones del Distrito Electoral Local 03			
Mesas Receptoras de Voto (MRV) programadas					
Clave			Coordenada		
Campeche-01-03			19.845767095377777, -90.48916901931322		
Datos aproximados del domicilio de las MRV al destino de entrega			Números telefónicos de contacto	Vehículo programado	
MRV	Tiempo	Distancia	CCE	Cantidad	Tipo
Campeche-01-03	Destino Final 00:18 horas	Destino Final 5.4 km	Por definir	1	Por definir
Personal requerido para operar el Centro de Acopio Itinerante					
Cantidad:	2	Responsable:	Por definir		
		Auxiliar:	Por definir		
Tipo de custodia programada			Secretaría de Seguridad Pública		
Mapa de ruta de traslado propuesta					

Cédula de Información de Centro de Acopio Itinerante

CAI 04					
Municipio de funcionamiento			Unidad Territorial	MRV	
Campeche			01	04	
Punto de partida del recorrido					
Escuela Primaria Licenciado Pablo García, andador sin nombre, sin número, FOVISSSTE Pablo García, San Francisco de Campeche, C.P. 24010, Campeche, Campeche, entre Uruguay y andador sin nombre.					
Destino inmediato de entrega de paquetes (En caso de no ser el destino final)			Destino final de entrega de paquetes		
No aplica			Destino final: Calle Brasil o Calle 47 No. 92, Col. Santa Ana, C.P. 24050 San Francisco de Campeche, Campeche. 19.842712, -90.528104		
Coordenada	No aplica		Coordenada	19.8427725494994, -90.52820109186786	
Ámbito geográfico que atenderá		Secciones del Distrito Electoral Local 04			
Mesas Receptoras de Voto (MRV) programadas					
Clave			Coordenada		
Campeche-01-04			19.844392063131505, -90.5216465593875		
Datos aproximados del domicilio de las MRV al destino de entrega			Números telefónicos de contacto	Vehículo programado	
MRV	Tiempo	Distancia	CCE	Cantidad	Tipo
Campeche-01-04	Destino Final 00:05 horas	Destino Final 1.7 km	Por definir	1	Por definir
Personal requerido para operar el Centro de Acopio Itinerante					
Cantidad:	2	Responsable:	Por definir		
		Auxiliar:	Por definir		
Tipo de custodia programada			Secretaría de Seguridad Pública		
Mapa de ruta de traslado propuesta					

**Cédula de Información de Centro de Acopio Itinerante**

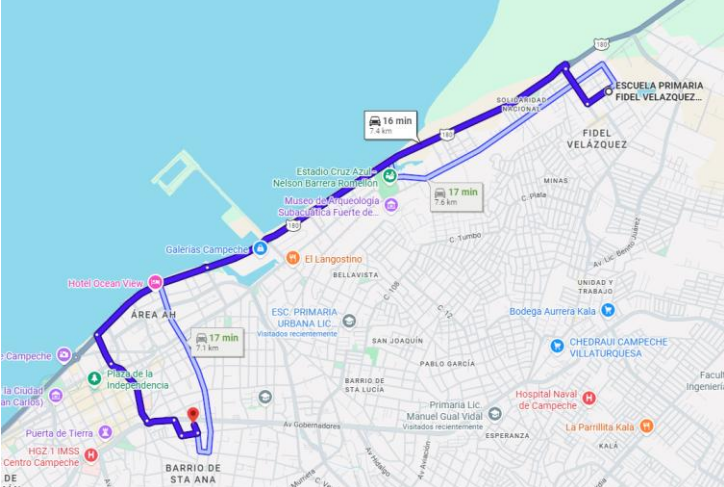
CAI 05					
Municipio de funcionamiento			Unidad Territorial	MRV	
Campeche			01	05	
Punto de partida del recorrido					
Secundaria General Número. 8 María Lavallo Urbina, calle 5 sin número, colonia Samula, San Francisco de Campeche, C.P. 24090, Campeche, Campeche, entre calle 14 y calle 10.					
Destino inmediato de entrega de paquetes (En caso de no ser el destino final)			Destino final de entrega de paquetes		
No aplica			Destino final: Calle Brasil o Calle 47 No. 92, Col. Santa Ana, C.P. 24050 San Francisco de Campeche, Campeche. 19.842712, -90.528104		
Coordenada	No aplica		Coordenada	19.8427725494994, -90.52820109186786	
Ámbito geográfico que atenderá		Secciones del Distrito Electoral Local 05			
Mesas Receptoras de Voto (MRV) programadas					
Clave			Coordenada		
Campeche-01-05			19.823791163453112, -90.54812424870855		
Datos aproximados del domicilio de las MRV al destino de entrega			Números telefónicos de contacto	Vehículo programado	
MRV	Tiempo	Distancia	CCE	Cantidad	Tipo
Campeche-01-05	Destino Final 00:14 horas	Destino Final 4.9 km	Por definir	1	Por definir
Personal requerido para operar el Centro de Acopio Itinerante					
Cantidad:	2	Responsable:	Por definir		
		Auxiliar:	Por definir		
Tipo de custodia programada			Secretaría de Seguridad Pública		
Mapa de ruta de traslado propuesta					



Cédula de Información de Centro de Acopio Itinerante

CAI 06					
Municipio de funcionamiento			Unidad Territorial		MRV
Campeche			01		06
Punto de partida del recorrido					
Primaria Enrique F. Canabal Correa, Calle 13 sin número, China C.P. 24520, Campeche, Campeche, entre calle 13 y calle 11, frente al Parque					
Destino inmediato de entrega de paquetes (En caso de no ser el destino final)			Destino final de entrega de paquetes		
No aplica			Destino final: Calle Brasil o Calle 47 No. 92, Col. Santa Ana, C.P. 24050 San Francisco de Campeche, Campeche. 19.842712, -90.528104		
Coordenada	No aplica		Coordenada	19.8427725494994, -90.52820109186786	
Ámbito geográfico que atenderá		Secciones del Distrito Electoral Local 06			
Mesas Receptoras de Voto (MRV) programadas					
Clave			Coordenada		
Campeche-01-06			19.76953291476905, -90.49477240254387		
Datos aproximados del domicilio de las MRV al destino de entrega			Números telefónicos de contacto		Vehículo programado
MRV	Tiempo	Distancia	CCE		Cantidad Tipo
Campeche-01-06	Destino Final 00:18 horas	Destino Final 10.2 km	Por definir		1 Por definir
Personal requerido para operar el Centro de Acopio Itinerante					
Cantidad:	2	Responsable:	Por definir		
		Auxiliar:	Por definir		
Tipo de custodia programada			Secretaría de Seguridad Pública		
Mapa de ruta de traslado propuesta					

**Cédula de Información de Centro de Acopio Itinerante**

CAI 07					
Municipio de funcionamiento			Unidad Territorial	MRV	
Campeche			01	07	
Punto de partida del recorrido					
Primaria Federal Fidel Velázquez, calle Quintana Roo, sin número, Unidad habitacional Fidel Velázquez, San Francisco de Campeche, C.P. 24023, Campeche, Campeche, entre andador Tamaulipas y calle Tabasco					
Destino inmediato de entrega de paquetes (En caso de no ser el destino final)			Destino final de entrega de paquetes		
No aplica			Destino final: Calle Brasil o Calle 47 No. 92, Col. Santa Ana, C.P. 24050 San Francisco de Campeche, Campeche. 19.842712, -90.528104		
Coordenada	No aplica		Coordenada	19.8427725494994, -90.52820109186786	
Ámbito geográfico que atenderá		Secciones del Distrito Electoral Local 07			
Mesas Receptoras de Voto (MRV) programadas					
Clave			Coordenada		
Campeche-01-07			19.870909928169763, -90.49094716350592		
Datos aproximados del domicilio de las MRV al destino de entrega			Números telefónicos de contacto	Vehículo programado	
MRV	Tiempo	Distancia	CCE	Cantidad	Tipo
Campeche-01-07	Destino Final 00:17 horas	Destino Final 7.1 km	Por definir	1	Por definir
Personal requerido para operar el Centro de Acopio Itinerante					
Cantidad:	2	Responsable:	Por definir		
		Auxiliar:	Por definir		
Tipo de custodia programada			Secretaría de Seguridad Pública		
Mapa de ruta de traslado propuesta					
					

**Cédula de Información de Centro de Acopio Itinerante**

CAI 08					
Municipio de funcionamiento			Unidad Territorial	MRV	
Carmen			03	01	
Punto de partida del recorrido					
Escuela Secundaria Técnica No. 21, Av. 10 de julio S/N, Colonia Limonar, Ciudad del Carmen, C.P. 24130, Carmen, Campeche, contra esquina de la Sub Estación de Comisión Federal de Electricidad por calle toronja.					
Destino inmediato de entrega de paquetes (En caso de no ser el destino final)			Destino final de entrega de paquetes		
No aplica			Destino final: Calle Brasil o Calle 47 No. 92, Col. Santa Ana, C.P. 24050 San Francisco de Campeche, Campeche. 19.842712, -90.528104		
Coordenada	No aplica		Coordenada	19.8427725494994, -90.52820109186786	
Ámbito geográfico que atenderá		Secciones de los Distritos Electorales Local 08, 11 y 12			
Mesas Receptoras de Voto (MRV) programadas					
Clave			Coordenada		
Carmen-03-01			18.635840467867684, -91.82327440292981		
Datos aproximados del domicilio de las MRV al destino de entrega			Números telefónicos de contacto	Vehículo programado	
MRV	Tiempo	Distancia	CCE	Cantidad	Tipo
Carmen-03-01	Destino Final 03:06 horas	Destino Final 210 km	Por definir	1	Por definir
Personal requerido para operar el Centro de Acopio Itinerante					
Cantidad:	2	Responsable:	Por definir		
		Auxiliar:	Por definir		
Tipo de custodia programada			Secretaría de Seguridad Pública		
Mapa de ruta de traslado propuesta					

**Cédula de Información de Centro de Acopio Itinerante**

CAI 09					
Municipio de funcionamiento			Unidad Territorial	MRV	
Carmen			03	02	
Punto de partida del recorrido					
Escuela Primaria Republica de Honduras, calle 19, No. 782, Colonia Limonar, Ciudad del Carmen, C.P. 24180, Carmen, Campeche, entre las calles 38 y 40					
Destino inmediato de entrega de paquetes (En caso de no ser el destino final)			Destino final de entrega de paquetes		
No aplica			Destino final: Calle Brasil o Calle 47 No. 92, Col. Santa Ana, C.P. 24050 San Francisco de Campeche, Campeche. 19.842712, -90.528104		
Coordenada	No aplica		Coordenada	19.8427725494994, -90.52820109186786	
Ámbito geográfico que atenderá		Secciones de los Distritos Electorales Local 09, 10 y 20			
Mesas Receptoras de Voto (MRV) programadas					
Clave			Coordenada		
Carmen-03-02			18.63877303846066, -91.8237157455457		
Datos aproximados del domicilio de las MRV al destino de entrega			Números telefónicos de contacto	Vehículo programado	
MRV	Tiempo	Distancia	CCE	Cantidad	Tipo
Carmen-03-02	Destino Final 03:04 horas	Destino Final 210 km	Por definir	1	Por definir
Personal requerido para operar el Centro de Acopio Itinerante					
Cantidad:	2	Responsable:	Por definir		
		Auxiliar:	Por definir		
Tipo de custodia programada			Secretaría de Seguridad Pública		
Mapa de ruta de traslado propuesta					

**Cédula de Información de Centro de Acopio Itinerante**

CAI 10					
Municipio de funcionamiento			Unidad Territorial	MRV	
Champotón			04	01	
Punto de partida del recorrido					
Jardín de niños Shirley Pérez González, calle 33 S/N, Colonia Tajonal, Champotón, C.P. 24400, Champotón, Campeche entre las calles 8 y 6.					
Destino inmediato de entrega de paquetes (En caso de no ser el destino final)			Destino final de entrega de paquetes		
No aplica			Destino final: Calle Brasil o Calle 47 No. 92, Col. Santa Ana, C.P. 24050 San Francisco de Campeche, Campeche. 19.842712, -90.528104		
Coordenada	No aplica		Coordenada	19.8427725494994, -90.52820109186786	
Ámbito geográfico que atenderá		Secciones electorales de la 303 a la 315			
Mesas Receptoras de Voto (MRV) programadas					
Clave			Coordenada		
Champotón-04-01			19.34718841194224, -90.71331421223297		
Datos aproximados del domicilio de las MRV al destino de entrega			Números telefónicos de contacto	Vehículo programado	
MRV	Tiempo	Distancia	CCE	Cantidad	Tipo
Champotón-04-01	Destino Final 01:02 horas	Destino Final 64.4 km	Por definir	1	Por definir
Personal requerido para operar el Centro de Acopio Itinerante					
Cantidad:	2	Responsable:	Por definir		
		Auxiliar:	Por definir		
Tipo de custodia programada			Secretaría de Seguridad Pública		
Mapa de ruta de traslado propuesta					

**Cédula de Información de Centro de Acopio Itinerante**

CAI 11					
Municipio de funcionamiento			Unidad Territorial	MRV	
Champotón			04	02	
Punto de partida del recorrido					
Sección 0316, Escuela preparatoria Miguel Hidalgo y Costilla, CETIS No. 82, calle 39 S/N, colonia Cañaveral, Champotón, C.P. 24400, Champotón, Campeche, entre las calles 12 y Hernán Cortez.					
Destino inmediato de entrega de paquetes (En caso de no ser el destino final)			Destino final de entrega de paquetes		
No aplica			Destino final: Calle Brasil o Calle 47 No. 92, Col. Santa Ana, C.P. 24050 San Francisco de Campeche, Campeche. 19.842712, -90.528104		
Coordenada	No aplica		Coordenada	19.8427725494994, -90.52820109186786	
Ámbito geográfico que atenderá		Secciones electorales de la 303 a la 315			
Mesas Receptoras de Voto (MRV) programadas					
Clave			Coordenada		
Champotón-04-02			19.34347802162378, -90.71693459461218		
Datos aproximados del domicilio de las MRV al destino de entrega			Números telefónicos de contacto	Vehículo programado	
MRV	Tiempo	Distancia	CCE	Cantidad	Tipo
Champotón-04-02	Destino Final 00:59 horas	Destino Final 64.6 km	Por definir	1	Por definir
Personal requerido para operar el Centro de Acopio Itinerante					
Cantidad:	2	Responsable:	Por definir		
		Auxiliar:	Por definir		
Tipo de custodia programada			Secretaría de Seguridad Pública		
Mapa de ruta de traslado propuesta					

**Cédula de Información de Centro de Acopio Itinerante**

CAI 12					
Municipio de funcionamiento			Unidad Territorial	MRV	
Hecelchakán			05	01	
Punto de partida del recorrido					
Primaria Justo Sierra Méndez, calle 20 S/N, Colonia Centro, Localidad Santa Cruz, C.P. 24837, Hecelchakán, Campeche, entre calle 9 y calle 20 frente a la Plaza Principal.					
			Destino final de entrega de paquetes		
No aplica			Destino final: Calle Brasil o Calle 47 No. 92, Col. Santa Ana, C.P. 24050 San Francisco de Campeche, Campeche. 19.842712, -90.528104		
Coordenada	No aplica		Coordenada	19.8427725494994, -90.52820109186786	
Ámbito geográfico que atenderá		Ciudadanía de la localidad de Santa Cruz			
Mesas Receptoras de Voto (MRV) programadas					
Clave			Coordenada		
Hecelchakán-05-01					
Datos aproximados del domicilio de las MRV al destino de entrega			Números telefónicos de contacto	Vehículo programado	
MRV	Tiempo	Distancia	CCE	Cantidad	Tipo
Hecelchakán-05-01	Destino Final 00:49 horas	Destino Final 59.3 km	Por definir	1	Por definir
Personal requerido para operar el Centro de Acopio Itinerante					
Cantidad:	2	Responsable:	Por definir		
		Auxiliar:	Por definir		
Tipo de custodia programada			Secretaría de Seguridad Pública		
Mapa de ruta de traslado propuesta					

Cédula de Información de Centro de Acopio Itinerante

CAI 13					
Municipio de funcionamiento			Unidad Territorial	MRV	
Hecelchakán			05	02	
Punto de partida del recorrido					
Primaria U Zasil Mayab, Domicilio Conocido, S/N, localidad Sodzil C.P. 24811, Hecelchakán, Campeche, Plaza Principal.					
			Destino final de entrega de paquetes		
No aplica			Destino final: Calle Brasil o Calle 47 No. 92, Col. Santa Ana, C.P. 24050 San Francisco de Campeche, Campeche. 19.842712, -90.528104		
Coordenada	No aplica		Coordenada	19.8427725494994, -90.52820109186786	
Ámbito geográfico que atenderá		Ciudadanía de la localidad de Sodzil			
Mesas Receptoras de Voto (MRV) programadas					
Clave			Coordenada		
Hecelchakán-05-02			20.168118145308597, -90.22842934922797		
Datos aproximados del domicilio de las MRV al destino de entrega			Números telefónicos de contacto	Vehículo programado	
MRV	Tiempo	Distancia	CCE	Cantidad	Tipo
Hecelchakán-05-02	Destino Final 00:59 horas	Destino Final 60.7 km	Por definir	1	Por definir
Personal requerido para operar el Centro de Acopio Itinerante					
Cantidad:	2	Responsable:	Por definir		
		Auxiliar:	Por definir		
Tipo de custodia programada			Secretaría de Seguridad Pública		
Mapa de ruta de traslado propuesta					

**Cédula de Información de Centro de Acopio Itinerante**

CAI 14					
Municipio de funcionamiento			Unidad Territorial	MRV	
Hecelchakán			05	03	
Punto de partida del recorrido					
Primaria Santiago Ortega, Domicilio Conocido, S/N, Localidad Chunkanán, C.P. 24831, Hecelchakán, Campeche; frente al centro Comunitario Digital.					
			Destino final de entrega de paquetes		
No aplica			Destino final: Calle Brasil o Calle 47 No. 92, Col. Santa Ana, C.P. 24050 San Francisco de Campeche, Campeche. 19.842712, -90.528104		
Coordenada	No aplica		Coordenada	19.8427725494994, -90.52820109186786	
Ámbito geográfico que atenderá		Ciudadanía de la localidad de Chunkanán			
Mesas Receptoras de Voto (MRV) programadas					
Clave			Coordenada		
Hecelchakán-05-03			20.246588289281227, -90.24434278982875		
Datos aproximados del domicilio de las MRV al destino de entrega			Números telefónicos de contacto	Vehículo programado	
MRV	Tiempo	Distancia	CCE	Cantidad	Tipo
Hecelchakán-05-03	Destino Final 01:12 horas	Destino Final 71.9 km	Por definir	1	Por definir
Personal requerido para operar el Centro de Acopio Itinerante					
Cantidad:	2	Responsable:	Por definir		
		Auxiliar:	Por definir		
Tipo de custodia programada			Secretaría de Seguridad Pública		
Mapa de ruta de traslado propuesta					

**Cédula de Información de Centro de Acopio Itinerante**

CAI 15					
Municipio de funcionamiento			Unidad Territorial	MRV	
Hecelchakán			05	04	
Punto de partida del recorrido					
Escuela Primaria Indígena Independencia de México, ejido Blanca Flor					
			Destino final de entrega de paquetes		
No aplica			Destino final: Calle Brasil o Calle 47 No. 92, Col. Santa Ana, C.P. 24050 San Francisco de Campeche, Campeche. 19.842712, -90.528104		
Coordenada	No aplica		Coordenada	19.8427725494994, 90.52820109186786 -	
Ámbito geográfico que atenderá		Ciudadanía de la localidad de Ejido Blanca Flor			
Mesas Receptoras de Voto (MRV) programadas					
Clave			Coordenada		
Hecelchakán-05-04			20.19498089855718, -90.03763382109331		
Datos aproximados del domicilio de las MRV al destino de entrega			Números telefónicos de contacto	Vehículo programado	
MRV	Tiempo	Distancia	CCE	Cantidad	Tipo
Hecelchakán-05-04	Destino Final 01:12 horas	Destino Final 71.9 km	Por definir	1	Por definir
Personal requerido para operar el Centro de Acopio Itinerante					
Cantidad:	2	Responsable:	Por definir		
		Auxiliar:	Por definir		
Tipo de custodia programada			Secretaría de Seguridad Pública		
Mapa de ruta de traslado propuesta					

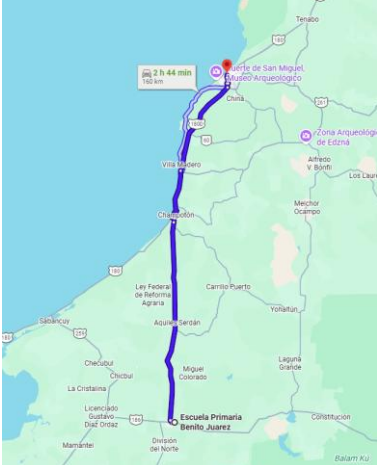
**Cédula de Información de Centro de Acopio Itinerante**

CAI 16					
Municipio de funcionamiento			Unidad Territorial	MRV	
Hecelchakán			05	05	
Punto de partida del recorrido					
Escuela Primaria Intercultural Bilingüe Juan Escutia, localidad Dzotché					
			Destino final de entrega de paquetes		
No aplica			Destino final: Calle Brasil o Calle 47 No. 92, Col. Santa Ana, C.P. 24050 San Francisco de Campeche, Campeche. 19.842712, -90.528104		
Coordenada	No aplica		Coordenada	19.8427725494994, -90.52820109186786	
Ámbito geográfico que atenderá		Ciudadanía de la localidad Dzotché			
Mesas Receptoras de Voto (MRV) programadas					
Clave			Coordenada		
Hecelchakán-05-05			20.20781293365384, -89.97279301464715		
Datos aproximados del domicilio de las MRV al destino de entrega			Números telefónicos de contacto	Vehículo programado	
MRV	Tiempo	Distancia	CCE	Cantidad	Tipo
Hecelchakán-05-05	Destino Final 01:13 horas	Destino Final 83.6 km	Por definir	1	Por definir
Personal requerido para operar el Centro de Acopio Itinerante					
Cantidad:	2	Responsable:	Por definir		
		Auxiliar:	Por definir		
Tipo de custodia programada			Secretaría de Seguridad Pública		
Mapa de ruta de traslado propuesta					

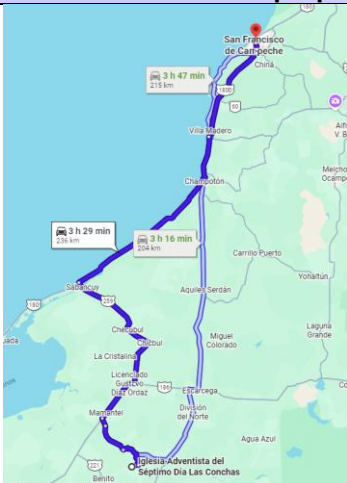
**Cédula de Información de Centro de Acopio Itinerante**

CAI 17					
Municipio de funcionamiento			Unidad Territorial	MRV	
Palizada			07	01	
Punto de partida del recorrido					
Escuela Primaria Urbana Federal Gregorio Torres Quintero, calle Ignacio Ramírez número 76, colonia Centro, Palizada, C.P. 24200 Palizada, Campeche, entre las calles Manuel doblado y Gregorio Degollado.					
			Destino final de entrega de paquetes		
No aplica			Destino final: Calle Brasil o Calle 47 No. 92, Col. Santa Ana, C.P. 24050 San Francisco de Campeche, Campeche. 19.842712, -90.528104		
Coordenada	No aplica		Coordenada	19.8427725494994, -90.52820109186786	
Ámbito geográfico que atenderá		Secciones del Municipio de Palizada			
Mesas Receptoras de Voto (MRV) programadas					
Clave			Coordenada		
Palizada-07-01			18.25500856021274, -92.0934145736703		
Datos aproximados del domicilio de las MRV al destino de entrega			Números telefónicos de contacto	Vehículo programado	
MRV	Tiempo	Distancia	CCE	Cantidad	Tipo
Palizada-07-01	Destino Final 05:02 horas	Destino Final 357.0 km	Por definir	1	Por definir
Personal requerido para operar el Centro de Acopio Itinerante					
Cantidad:	2	Responsable:	Por definir		
		Auxiliar:	Por definir		
Tipo de custodia programada			Secretaría de Seguridad Pública		
Mapa de ruta de traslado propuesta					

**Cédula de Información de Centro de Acopio Itinerante**

CAI 18					
Municipio de funcionamiento			Unidad Territorial	MRV	
Escárcega			09	01	
Punto de partida del recorrido					
Escuela Primaria Benito Juárez, calle 19, sin número, colonia Benito Juárez, Escarcéga, C.P. 23350, Escarcéga, Campeche, entre calles 38 y 38 A.					
			Destino final de entrega de paquetes		
No aplica			Destino final: Calle Brasil o Calle 47 No. 92, Col. Santa Ana, C.P. 24050 San Francisco de Campeche, Campeche. 19.842712, -90.528104		
Coordenada	No aplica		Coordenada	19.8427725494994, -90.52820109186786	
Ámbito geográfico que atenderá		Secciones del Municipio de Escárcega			
Mesas Receptoras de Voto (MRV) programadas					
Clave			Coordenada		
Escárcega-09-01			18.609021147788873, -90.72700324335594		
Datos aproximados del domicilio de las MRV al destino de entrega			Números telefónicos de contacto	Vehículo programado	
MRV	Tiempo	Distancia	CCE	Cantidad	Tipo
Escárcega-07-01	Destino Final 02:44 horas	Destino Final 160.0 km	Por definir	1	Por definir
Personal requerido para operar el Centro de Acopio Itinerante					
Cantidad:	2	Responsable:	Por definir		
		Auxiliar:	Por definir		
Tipo de custodia programada			Secretaría de Seguridad Pública		
Mapa de ruta de traslado propuesta					
					

**Cédula de Información de Centro de Acopio Itinerante**

CAI 19					
Municipio de funcionamiento			Unidad Territorial	MRV	
Candelaria			10	01	
Punto de partida del recorrido					
Escuela Primaria Rural Federal Josefa Ortiz de Domínguez, calle sin nombre, sin número, localidad Vicente Lombardo Toledano Código Postal 24338, Candelaria Campeche., carretera Principal a la entrada de la Localidad					
			Destino final de entrega de paquetes		
No aplica			Destino final: Calle Brasil o Calle 47 No. 92, Col. Santa Ana, C.P. 24050 San Francisco de Campeche, Campeche. 19.842712, -90.528104		
Coordenada	No aplica		Coordenada	19.8427725494994, -90.52820109186786	
Ámbito geográfico que atenderá		Jurisdicción de Candelaria. Localidades del municipio de Candelaria que no pertenecen a las jurisdicciones de Miguel Hidalgo y Costilla, ni a Monclova.			
Mesas Receptoras de Voto (MRV) programadas					
Clave			Coordenada		
Candelaria -10-01			18.333721490923804, -90.99334041975885		
Datos aproximados del domicilio de las MRV al destino de entrega			Números telefónicos de contacto	Vehículo programado	
MRV	Tiempo	Distancia	CCE	Cantidad	Tipo
Candelaria 10-01	Destino Final 03:16 horas	Destino Final 204.0 km	Por definir	1	Por definir
Personal requerido para operar el Centro de Acopio Itinerante					
Cantidad:	2	Responsable:	Por definir		
		Auxiliar:	Por definir		
Tipo de custodia programada			Secretaría de Seguridad Pública		
Mapa de ruta de traslado propuesta					
					

**Cédula de Información de Centro de Acopio Itinerante**

CAI 20					
Municipio de funcionamiento			Unidad Territorial	MRV	
Candelaria			10	02	
Punto de partida del recorrido					
Arroyo de Cuba Curso Comunitario de Educación Preescolar, Candelaria, Campeche					
			Destino final de entrega de paquetes		
No aplica			Destino final: Calle Brasil o Calle 47 No. 92, Col. Santa Ana, C.P. 24050 San Francisco de Campeche, Campeche. 19.842712, -90.528104		
Coordenada	No aplica		Coordenada	19.8427725494994, -90.52820109186786	
Ámbito geográfico que atenderá		Jurisdicción de Miguel Hidalgo y Costilla			
Mesas Receptoras de Voto (MRV) programadas					
Clave			Coordenada		
Candelaria -10-02			17.923539676827637, -90.37117449753303		
Datos aproximados del domicilio de las MRV al destino de entrega			Números telefónicos de contacto	Vehículo programado	
MRV	Tiempo	Distancia	CCE	Cantidad	Tipo
Candelaria 10-02	Destino Final 05:38 horas	Destino Final 357.0 km	Por definir	1	Por definir
Personal requerido para operar el Centro de Acopio Itinerante					
Cantidad:	2	Responsable:	Por definir		
		Auxiliar:	Por definir		
Tipo de custodia programada			Secretaría de Seguridad Pública		
Mapa de ruta de traslado propuesta					

**Cédula de Información de Centro de Acopio Itinerante**

CAI 21					
Municipio de funcionamiento			Unidad Territorial	MRV	
Candelaria			10	03	
Punto de partida del recorrido					
Nuevo Comalcalco Curso Comunitario de Educación Preescolar, Candelaria, Campeche.					
			Destino final de entrega de paquetes		
No aplica			Destino final: Calle Brasil o Calle 47 No. 92, Col. Santa Ana, C.P. 24050 San Francisco de Campeche, Campeche. 19.842712, -90.528104		
Coordenada	No aplica		Coordenada	19.8427725494994, -90.52820109186786	
Ámbito geográfico que atenderá		Jurisdicción de Monclova			
Mesas Receptoras de Voto (MRV) programadas					
Clave			Coordenada		
Candelaria -10-03			18.136342702965326, -90.47004001379413		
Datos aproximados del domicilio de las MRV al destino de entrega			Números telefónicos de contacto	Vehículo programado	
MRV	Tiempo	Distancia	CCE	Cantidad	Tipo
Candelaria 10-03	Destino Final 05:05 horas	Destino Final 335.0 km	Por definir	1	Por definir
Personal requerido para operar el Centro de Acopio Itinerante					
Cantidad:	2	Responsable:	Por definir		
		Auxiliar:	Por definir		
Tipo de custodia programada			Secretaría de Seguridad Pública		
Mapa de ruta de traslado propuesta					

**Cédula de Información de Centro de Acopio Itinerante**

CAI 22					
Municipio de funcionamiento			Unidad Territorial	MRV	
Seybaplaya			13	01	
Punto de partida del recorrido					
Escuela Primaria General Licenciado Ricardo Contreras, Calle 21 sin número, colonia centro C.P. 24460, Seybaplaya, Campeche, frente al parque principal.					
			Destino final de entrega de paquetes		
No aplica			Destino final: Calle Brasil o Calle 47 No. 92, Col. Santa Ana, C.P. 24050 San Francisco de Campeche, Campeche. 19.842712, -90.528104		
Coordenada	No aplica		Coordenada	19.8427725494994, -90.52820109186786	
Ámbito geográfico que atenderá		Secciones electorales de la 0320 a la 0326, correspondiente al Municipio de Seybaplaya			
Mesas Receptoras de Voto (MRV) programadas					
Clave			Coordenada		
Seybaplaya -13-01			19.63982268833199, -90.68798840526003		
Datos aproximados del domicilio de las MRV al destino de entrega			Números telefónicos de contacto	Vehículo programado	
MRV	Tiempo	Distancia	CCE	Cantidad	Tipo
Seybaplaya 13-01	Destino Final 00:36 horas	Destino Final 34.2 km	Por definir	1	Por definir
Personal requerido para operar el Centro de Acopio Itinerante					
Cantidad:	2	Responsable:	Por definir		
		Auxiliar:	Por definir		
Tipo de custodia programada			Secretaría de Seguridad Pública		
Mapa de ruta de traslado propuesta					

**Cédula de Información de Centro de Acopio Itinerante**

CAI 23					
Municipio de funcionamiento			Unidad Territorial		MRV
Seybaplaya			13		02
Punto de partida del recorrido					
Escuela Secundaria Técnica No. 38, calle 10 S/N, colonia Centro, Localidad Villa Madero, C.P. 24460, Seybaplaya, Campeche; a un costado de la Escuela Primaria.					
			Destino final de entrega de paquetes		
No aplica			Destino final: Calle Brasil o Calle 47 No. 92, Col. Santa Ana, C.P. 24050 San Francisco de Campeche, Campeche. 19.842712, -90.528104		
Coordenada	No aplica		Coordenada	19.8427725494994, -90.52820109186786	
Ámbito geográfico que atenderá		Secciones Electorales 0327 y 0328 del Municipio de Seybaplaya.			
Mesas Receptoras de Voto (MRV) programadas					
Clave			Coordenada		
Seybaplaya -13-02			19.52751101271588, -90.69892974546744		
Datos aproximados del domicilio de las MRV al destino de entrega			Números telefónicos de contacto	Vehículo programado	
MRV	Tiempo	Distancia	CCE	Cantidad	Tipo
Seybaplaya 13-02	Destino Final 00:46 horas	Destino Final 47.5 km	Por definir	1	Por definir
Personal requerido para operar el Centro de Acopio Itinerante					
Cantidad:	2	Responsable:	Por definir		
		Auxiliar:	Por definir		
Tipo de custodia programada			Secretaría de Seguridad Pública		
Mapa de ruta de traslado propuesta					